

SUTARTINIAI ŽYMĖJIMAI

- PLANUOLAMOS TERITORIJOS RIBA
ESAMO ŽEMĖS SKLYPO (kad.nr. 5657/0002:261) RIBA
PROJEKTUOLIAMŲ SKLYPŲ RIBOS
GRETUMŲ SKLYPŲ RIBOS SU PREAMBARIAIS KATALINIAMS
ESAMO ŽEMĖS SKLYPO RIBŲ KAMPŲ KOORDINATĖS
PROJEKTUOLIAMŲ SKLYPŲ KAMPŲ KOORDINATŲ TĄSKAI
PROJEKTUOLIAMŲ SKLYPŲ CENTRŲ KOORDINATŲ TĄSKAI
ŽEMĖS ORKO PASKIRTIES ŽEMĖS (Z)
KITI ŽEMĖS RIBŲ PASKIRTIES ŽEMĖS AŠKŲPAI (ZA)
GYVENAMŲJI TERITORIJŲ (G)
MIEŽINIŠKŲ, GYVENAMŲJŲ, UMURŲ, SĄJŪBŲ (G)
INŽINERINĖS INFRASTRUKTŪROS TERITORIJŲ (I)
Sėstėbėnimo ir inžinerinji tinkli, koridoriai (Z)
VAZIUOLIAMŲ DALIS
STATYBOS RIBA
STATYBOS STATYVŲ ZONA
PLANUOLAMO AKELGAIPTO RAUDONOSIOS LITUOS
PLANUOLAMO AKELGAIPTO VDUBURO LINIJA
YVAZIVYMAS-ISTAVIVYMAS, EISMO KRYPTIS
RAUDONIS KELIAS NR.2A12 KRETINGA-RAGUVISKAI, BUDRIAI
KELIO JUOSTA
KELIO APSAUGOS ZONA
MURTELIS UPELIO APSAUGOS JUOSTA IR ZONA
125mm DRYNAKO RINKTUVO APSAUGOS ZONA
RISTŲ LINIŲ APSAUGOS ZONA
PROJEKTUOLIAMŲ MEŽAI
KELIO SERVITUO ZONA
INŽINERINIŲ TINKLŲ SERVITUO ZONA

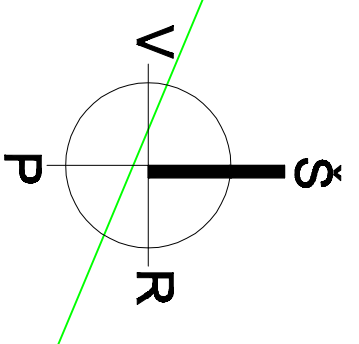


Table with 2 columns: m, n. Rows 1-8. Legend for map symbols: 1 - sklypų numerai, 2 - sklypų pavadinimai, 3 - sklypų ribos, 4 - sklypų ribos su kaimais, 5 - sklypų ribos su kaimais ir kaimais, 6 - sklypų ribos su kaimais ir kaimais, 7 - sklypų ribos su kaimais ir kaimais, 8 - sklypų ribos su kaimais ir kaimais.


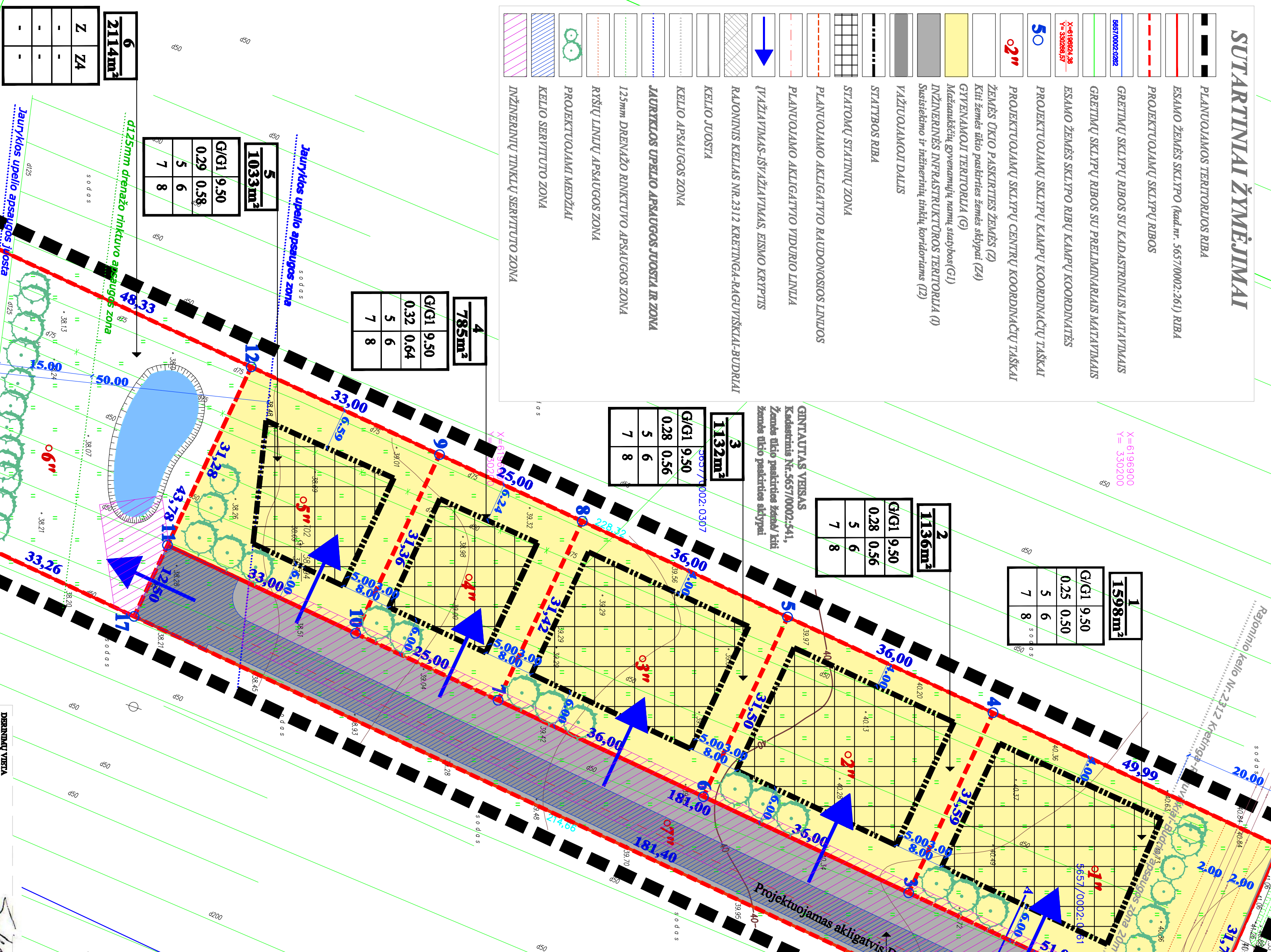


Table with 10 columns: Nr., Sklypo kaimo koordinatės (X, Y), Sklypo centrinio koordinatės (X, Y), Žemėploto plotas, Sklypo plotas, Sklypo naudojimo pobūdis, Sklypo paskirtis, Sklypo pavadinimas, Sklypo savininkas, Sklypo vertybė, Sklypo kaina.

VIOLETA BUTKUTE
Kadastrinis Nr.5657/0002:332,
Žemės ūkio paskirties žemė/kiti
Žemės ūkio paskirties sklypai

DARIUS PAŠUKONIS
Kadastrinis Nr.5657/0002:77,
Žemės ūkio paskirties žemė/kiti
Žemės ūkio paskirties sklypai

DAVIDAS VAIŠKAS
Kadastrinis Nr.5657/0002:81,
Žemės ūkio paskirties žemė/kiti
Žemės ūkio paskirties sklypai

DAVIDAS VAIŠKAS
Kadastrinis Nr.5657/0002:81,
Žemės ūkio paskirties žemė/kiti
Žemės ūkio paskirties sklypai

DAVIDAS VAIŠKAS
Kadastrinis Nr.5657/0002:81,
Žemės ūkio paskirties žemė/kiti
Žemės ūkio paskirties sklypai

DAVIDAS VAIŠKAS
Kadastrinis Nr.5657/0002:81,
Žemės ūkio paskirties žemė/kiti
Žemės ūkio paskirties sklypai